5m M1:50
10m M1:100

Grundriss
M 1:100

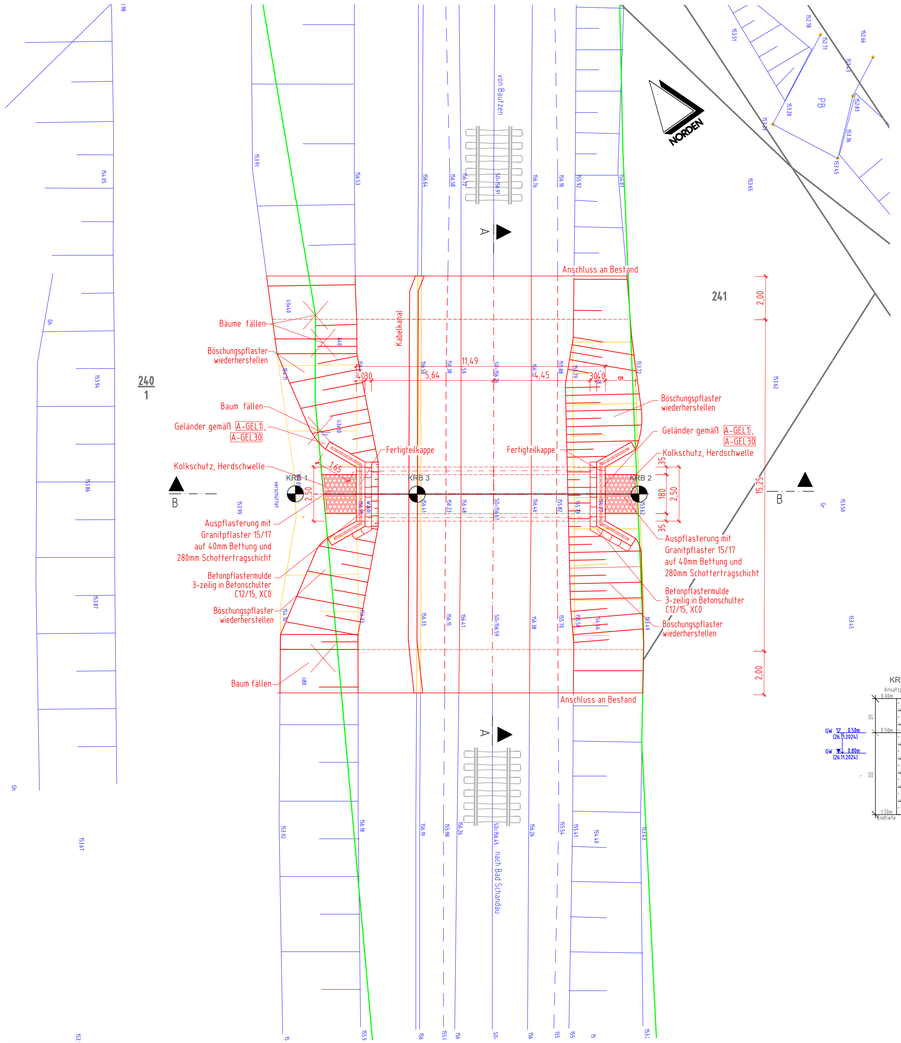

Schnitt A-A
M 1:50

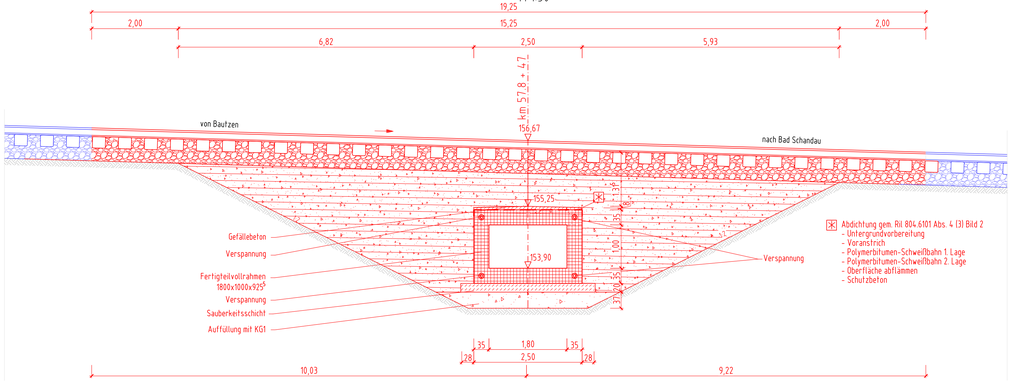

Schnitt B-B, km 57.8 + 47
M 1:50

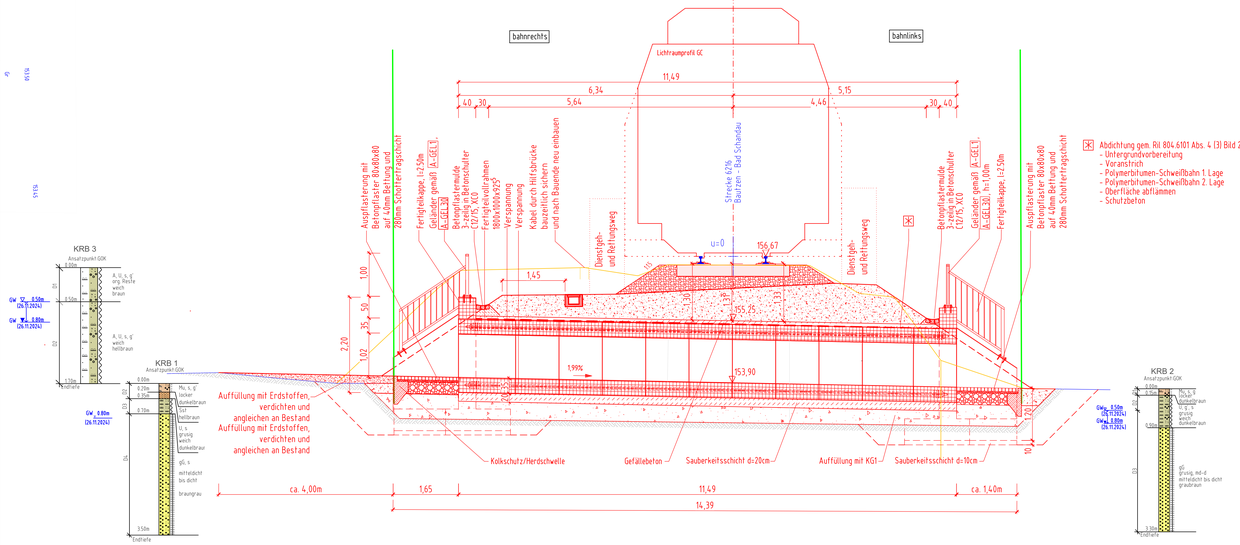

Die DB- und Grundstücksgrenzen wurden grafisch eingepasst und sind zur Maßentnahme nicht geeignet.

Maße sind vor Ort zu überprüfen!
Unstimmigkeiten sind dem Planverfasser umgehend mitzuteilen!

Endgültige Abmessungen nach statischen, konstruktiven und wirtschaftlichen Erfordernissen.

Bauwerksdaten

Bauart:		Stahlbeton ~~Spannbeton~~ ~~Stahl~~ ~~Verbund~~ *)	
Lichte Weite	(m)	1,80	
Kleinste Lichte Höhe	(m)	1,00	
Gesamtlänge	(m)	12,49 / 14,39	
Kreuzungswinkel	(gon)	100,00	

Baustoffangaben

Bauteil:	Beton	Expositionsklasse	Betonstahl	Stahl
Vollrahmen	C30/37	XC4,XF3,XA1,WA	BSt500-B	-
Fertigteilkappe	C25/30	XC1, XF1, WF	-	-
Gefällebeton	C12/15	XC1, XF1, WF	-	-
Sauberkeitsschicht	C8/12	X0,WF	-	-
Geländer	-	-	-	S235JR
Vorspannung	~~länge~~		~~quer~~	

*) Beton mit erhöhtem Wassereindringwiderstand (WU-Beton) gemäß Ril. 804.6101 Abs. 12

	Flurstücksgrenze	DH	Deckelhöhe Schacht
	Böschung	SH	Sohlhöhe
		BB	Bitumenbelag
⊗	Schachtdeckel rund	Gr	Grünland / Wiese
□S	Schacht eckig	Gh	Gebüsch / Gehölz
	Schieber	G	Garten
	Laternenmast	A	Acker
		U	Unland

Legende

- Bestand
- Abbruch
- Neubau
- Baugrube
- Äußere Grenze der vorhabensträgereigenen Grundstücke
- Flurstücksgrenze

Planungsgrundlagen

- Aufgabenstellung KurzBAst der DB Netz AG, vom 21.03.2022
- Bestandsvermessung Intermetric Dresden von Juni 2023
- Geotechnische Empfehlung GEPRO Dresden 29.07.2022
- Geotechnischer Bericht GEPRO Dresden 31.01.2025

Änderungen bzw. Ergänzungen	Name	Datum

Prüfvermerke

Die Übereinstimmung mit der Ausführung wird bestätigt:
Für den Auftragnehmer: Ort / Datum / Unterschrift
Für die DB Netz AG: Ort / Datum / Unterschrift
Interoperabilität geprüft (betriebliche Stelle): Name
Datum: geprüft / genehmigt
Datum: geprüft / genehmigt
Datum:
Eisenbahn-Bundesamt: gleichgest.: geprüft / genehmigt

zur bautechnischen Prüfung freigegeben
Prüfingenieur:

GILT NUR FÜR DIE AUSSCHREIBUNG

Lageskizze

Strecke 6216 nach Bad Schandau

Auftragnehmer: Ort, Datum, Unterschrift

Planverfasser: WKP Planungsbüro für Bauwesen GmbH, VBI, Kurt-Marx-Straße 23, 01108 Dresden, Tel. +49 351 48 50 3-0, www.wkp-dresden.de
Ort, Datum, Unterschrift

Bearb.:	9/2025	Okafor
bearb.:	9/2025	Späth
gepr.:	9/2025	Danner

Bauherr: Projekt Dresden/Zwickau, Annenstraße 8, 01069 Dresden
Ort, Datum, Unterschrift

Planung: Projekt Dresden/Zwickau, Annenstraße 8, 01069 Dresden
Ort, Datum, Unterschrift

Maßstab: 1:50 / 1:100
Planinhalt: Durchlass km 57,847 Bauwerksplan

Projekt: DL km 57,847
Strecke: 6216 Bautzen - Bad Schandau

Bauwerksnummer					Brückennummer
Strecke	✕	Kilometer	✕	Kennzahl	
6216	✕	57,847	✕		

Blatt-Nr.:	BWP _DL km 57,847
Auftrags-Nr.:	0727124
Datum	Name
Planart:	Ausschreibung
Planzeichen	
Blattgr.:	594x1189
Ausgabe vom	
Einwirkungen (Lastmodelle):	LM 71; a=1,00
Höhen- und Koordinatensystem	DB_Ref2016

Plan-Nr.: AU_IB_BWP_01

P:\2027027_121_DL km 57,847 und 61,535 Strecke 6216\05Planerarbeitsgebiet\CAD\DL_km_57_847\Lph 6\ AU-IB-BWP-DL_km_57_847.dwg